0138B(2208) 1745-594

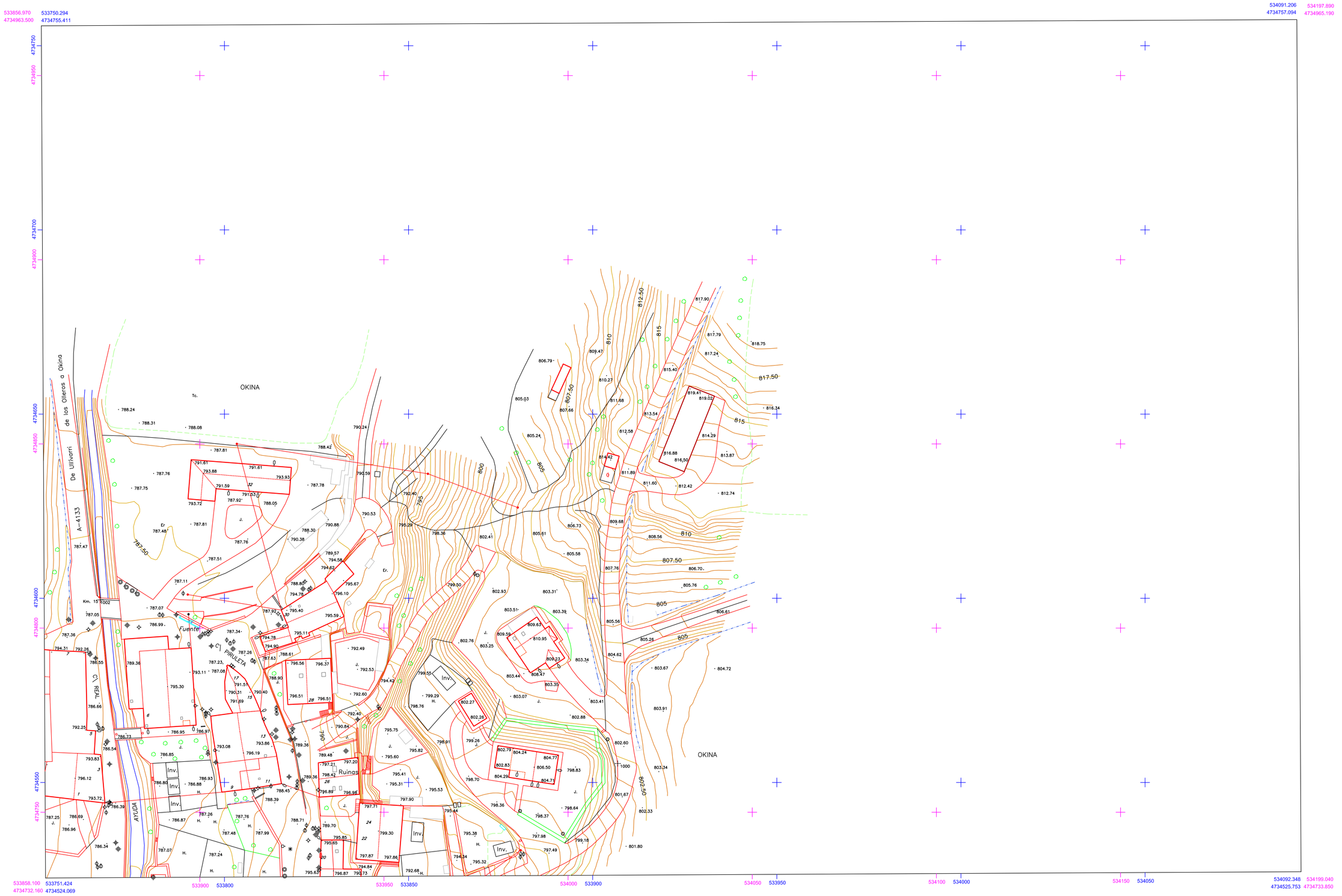

SIGNOS CONVENCIONALES

- RIO-ARROYO
- CANAL
- ACEQUIA
- LAGO-EMBALSE
- DIQUE-PRESA
- ESCALERA
- BORDILLO ACERA
- LINEAS NO CODIF.
- PASO PEATONAL SUBT.
- PASO PEATONAL AEREO
- HITO-MOJON
- ARBOL AISLADO
- ALCORQUE
- ZONA ARBOLADA
- ZONA VERDE
- HUERTA-VIVERO
- INVERNADERO
- CORTAFUEGOS
- CURVA NIVEL MAESTRA
- C. DEPRESION MAESTRA
- CURVA NIVEL
- CURVA DEPRESION
- • 520 PUNTO ACOTADO
- TALUD DESMONTE
- CANTERA-GRAVERA
- SALINAS
- CUEVA
- PUENTE
- TUNEL
- EJES VIALES
- AUTOP.-AUTOV.-CARRET.
- CAMINO
- LIMITE HOJAS
- HITOS AUTON.PROVIN.MUNIC.
- LIMITE AUTONOMA
- LIMITE PROVINCIA
- LIMITE MUNICIPIO
- LIMITE ANEJO
- EDIFICACION
- MEDIANERA
- DIVISION ALTURAS
- RUINAS
- COBERTIZO
- RESTOS ARQUEOLOGICOS
- PORCHE-VESTIBULO
- CUMBRERA
- BALCON-TERRAZA (EN VUELO)
- CHIMENEA-MODERNA
- MURO PARED
- TAPIA
- VALLA
- ALAMBRADA
- SETO
- LINEAS JUEGOS Y DEPORTES
- SENDA
- TORRE-COLUMNA-TRANSFORMADOR
- PASO A NIVEL-PASO SUPERIOR
- V.GEODESICOS 1ª-2ª-3ª-4ª-VIG.PRINCIPAL DE RODEO
- P.APOYO-1ª-RADIAL-2ª POLIGONAL INTERIOR
- NIV. PUNTO NIVELACION
- ANDEN
- GUARDARODADOS
- CARRIL BICICLETA
- CONDUCCION
- DEPOSITO
- REGISTRO-GAS
- CONDUCCION
- DEPOSITO
- REGISTRO COMBUSTIBLE
- REGISTRO INDETERMINADO
- ANTENA EMISORA
- ANTENA REPETIDORA
- LINEA TELEFONICA
- LINEA TELEGRAFICA
- POSTE TELEF./TELEG.
- REGISTRO TELEFONO
- ARQUETA FIBRA OPTICA
- INF.GAS Y FIBRA OPTICA
- FAROLA FACHADA
- FAROLA
- BALIZA-SEÑAL TRAFICO
- SEMALEFICIO-VER.VERT.
- REGISTRO-SEMAFORO
- HITO KM.(CARRET. F.F.C.C.)
- FERROCARRIL
- AEROPUERTO
- MUELLE-DIQUE
- ROMPEOLAS
- ARMARIO
- LINEA ELECTRICA
- POSTES-REGISTRO
- CONDUCCION RESIDUALES
- ALCANT.-ALCANTARILL.-SUM.
- REJILLA / SUMIDERO S.I.
- REG. AGUA-MANANTIAL
- POZO-FUENTE
- CONDUCCION AGUA
- BOCA RIEGO-BOCA INCENDIOS
- MONUMENTO
- POSTE-PANEL INFORMATIVO
- PRETIL-BARANDILLA
- SURTIDOR GASOLINA
- REJILLA
- BUZON
- BANCO-PAPELERA
- CABINA TELEFONO
- JARDINERA
- KIOSCO-BUS

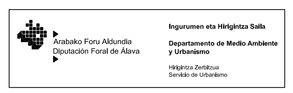

Ingurumen eta Hirigintza Saila

Departamento de Medio Ambiente y Urbanismo

Hirigintza Zerbitzua
Servicio de Urbanismo

ESCALA DE REPRESENTACION 1:500

ESCALA GRAFICA 0 5 10 15 20 25 30

EQUIDISTANCIA DE CURVAS ALTIMETRICAS 0.50 M.

OKINA

HOJA Nº

0138B (2208)

1745-594

INFORMACION CARTOGRAFICA

ETRS89	ED50
GRS 80	ELIPSOIDE INTERNACIONAL DE HAYFORD
GEOCENTRICO ZONA 30	DATUM POTSDAM HUSO 30 ZONA Y UTM
LONGITUDES REFERIDAS AL MERIDIANO DE GREENWICH	LONGITUDES REFERIDAS AL MERIDIANO DE GREENWICH
RED GEODESICA NACIONAL	RED GEODESICA NACIONAL
ALTITUDES REFERIDAS AL NIVEL DEL MAR EN ALICANTE	ALTITUDES REFERIDAS AL NIVEL DEL MAR EN ALICANTE
ETRS - TRANSVERSA MERCATOR 30	SISTEMA DE REPRESENTACION U.T.M.
RESTITUCION DIGITAL	

VUELO FOTOGRAMETRICO:	FECHA: Abril-2.013	EMPRESA: Servicios Fotográficos Aéreos, S.A.
APOYO CAMPO:	FECHA: Julio 2.013	EMPRESA: Digital Ingeniería y Gestión, SL
RESTITUCION:	FECHA: Septiembre 2.013	EMPRESA: Digital Ingeniería y Gestión, SL
ACTUALIZACION:	FECHA: Marzo 2.014	EMPRESA: Digital Ingeniería y Gestión, SL

SUPERVISION TECNICA DE LA CARTOGRAFIA
JEFATURA DE LA SECCION DE LA CARTOGRAFIA

USOS DEL SUELO

URBANISTICOS

S.U.	Urbano
S.U.S.	Urbanizable Sectorizado
S.U.N.S.	Urbanizable no Sectorizado
S.N.U.	No Urbanizable
P	Patio
S	Solar
J	Jardin
Vp	Verde Publico

AGRARIOS

S	Secano
R	Regadio
H	Huerta
Fr	Frutales
V	Viñedo
Ep	Erial Pastos
Tc	Terreno Cultivo
Pd	Prado
Ma	Monte Alto
Mb	Monte Bajo

INFORMACION TOPOGRAFICA

NOMBRE	X	Y	Z
1000	533906.822	4734555.148	802.257
1001	533819.072	4734454.250	790.440
1002	533766.389	4734599.541	787.222
1003	533641.670	4734536.183	800.141
3000	533863.426	4734512.956	793.170
3001	533826.743	4734505.224	789.400
3002	533772.285	4734519.270	786.425
3003	533714.069	4734526.937	790.118
3004	533680.491	4734517.077	794.549

GRAFICO DISTRIBUIDOR DE HOJAS 1:500

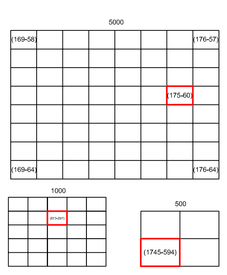

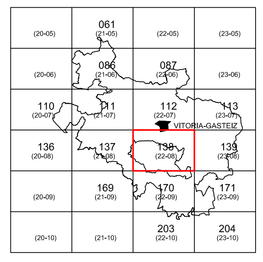

MUNICIPIO

Okina